





- Isikliku kasutusõiguse pindala kokku ligikaudu 1050 m<sup>2</sup>
- Katastriüksuste piirid (väljavõte 22.07.2024)
- Koormatava katastriüksuse piir

Isikliku kasutusõiguse asendiplaan  
 Kinnistu nimi: 32 Jõhvi-Vasknarva tee (reg.nr 8067450)  
 Katastritunnus: 12201:002:0295  
 Asukoht: Vasknarva küla, Alutaguse vald, Ida-Viru maakond  
 Kirjanurk OÜ töö nr 12070P  
 Permisküla metskond 51 sideühendus

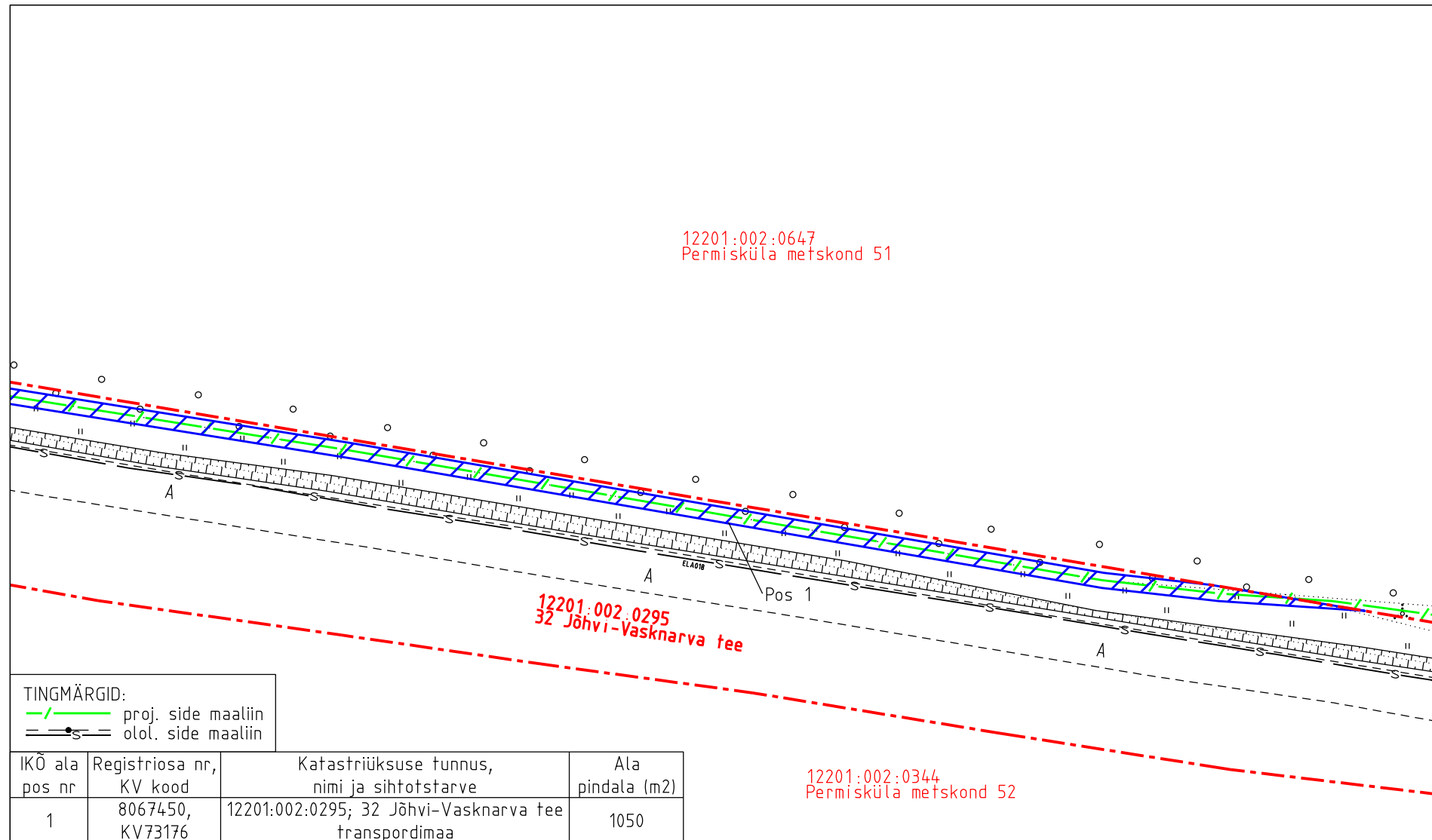
Koostaja:  
 OÜ Kirjanurk






-  Isikliku kasutusõiguse pindala kokku ligikaudu 1050 m<sup>2</sup>
-  Katastriüksuste piirid (väljavõte 22.07.2024)
-  Koormatava katastriüksuse piir

Isikliku kasutusõiguse asendiplaan  
 Kinnistu nimi: 32 Jõhvi-Vasknarva tee (reg.nr 8067450)  
 Katastritunnus: 12201:002:0295  
 Asukoht: Vasknarva küla, Alutaguse vald, Ida-Viru maakond  
 Kirjanurk OÜ töö nr 12070P  
 Permisküla metskond 51 sideühendus

Koostaja:  
 OÜ Kirjanurk



-  Isikliku kasutusõiguse pindala kokku ligikaudu 1050 m<sup>2</sup>
-  Katastriüksuste piirid (väljavõte 22.07.2024)
-  Koormatava katastriüksuse piir

Isikliku kasutusõiguse asendiplaan  
 Kinnistu nimi: 32 Jõhvi-Vasknarva tee (reg.nr 8067450)  
 Katastritunnus: 12201:002:0295  
 Asukoht: Vasknarva küla, Alutaguse vald, Ida-Viru maakond  
 Kirjanurk OÜ töö nr 12070P  
 Permisküla metskond 51 sideühendus

Koostaja:  
 OÜ Kirjanurk